


**PENDAMPINGAN MASYARAKAT DALAM PERENCANAAN PENATAAN  
KAWASAN KUMUH DI RT 07 RW 60 PADUKUHAN JOHO KALURAHAN  
CONDONGCATUR KAPANEWON DEPOK KABUPATEN SLEMAN  
DAERAH ISTIMEWA YOGYAKARTA**

**LAPORAN TUGAS AKHIR**



**Disusun Oleh:**

**RETNANINGSIH**

**20330005**

**PROGRAM STUDI PEMBANGUNAN MASYARAKAT DESA DIPLOMA TIGA**

**SEKOLAH TINGGI PEMBANGUNAN MASYARAKAT DESA "APMD"**

**YOGYAKARTA**

**2023**





## HALAMAN PENGESAHAN

Laporan Tugas Akhir ini telah disetujui dan dipertahankan di depan Tim Penguji untuk memenuhi persyaratan memperoleh gelar Ahli Madya pada Sekolah Tinggi Pembangunan Masyarakat Desa "APMD" Yogyakarta pada:

Hari : Rabu  
Tanggal : 14 Juni 2023  
Jam : 13.00 WIB  
Tempat : Ruang ujian

### TIM PENGUJI

	NAMA	TANDA TANGAN
Pembimbing/Penguji:	Ir. Rini Dorojati, M.S.	
Penguji II	Rema Marina, S.Sos, M.I.P	




Ketua RT 07 RW 60 Padukuhan Joho

Ketua Prodi PMD



Suharsono



Ir. Rini Dorojati, M.S  
NIP. 195911211987022001

## LEMBAR PERNYATAAN ORISINALITAS

Dengan ini penulis menyatakan bahwa Laporan Tugas Akhir (LTA) sebagai syarat memperoleh gelar Ahli Madya merupakan hasil karya tulis penulis sendiri dan sepanjang pengetahuan saya juga tidak terdapat karya atau pendapat yang pernah ditulis atau disebutkan dalam daftar pustaka. Saya menyatakan bersedia menerima sanksi lainnya sesuai peraturan yang berlaku, apabila di kemudian hari ditemukan adanya plagiat dalam LTA ini.

Yogyakarta, 14 Juni 2023

Tanda Tangan



Retnaningsih

20330005

## **MOTTO**

*“Jadilah orang berilmu yang mengilmukan orang lain, Jadilah orang cerdas yang mencerdaskan orang lain, jadilah orang sukses yang mensukseskan orang lain, jadilah orang kaya yang mengkayakan orang lain, dan jadilah umat yang bermanfaat bagi umat lainnya ”*

*(Retnaningsih)*


## HALAMAN PERSEMBAHAN

Puji syukur penulis panjatkan kehadiran Allah SWT yang telah melimpahkan rahmat, taufik, dan hidayah-nya sehingga penulis Laporan Tugas Akhir ini dapat berjalan dengan lancar.

Dengan segenap kerendahan hati penulis menghaturkan terimakasih kepada orang-orang tercinta dalam hidup penulis:

1. Kedua orang tua penulis Bapak Watono Wadiasih dan Almarhum Ibu Sokinem yang selalu memberikan kasih sayang, nasehat, dan dorongan untuk terus maju, serta doa yang luar biasa besar dalam setiap Langkah hidup penulis.
2. Suami Penulis Bapak Budi Rustanto, Ananda tercinta Wakhidatun Hanum Salsabilla dan Narendra Ahsan Reswara dan seluruh keluarga yang selalu memberikan semangat kepada penulis untuk terus melanjutkan studi.
3. Rekan rekan Prodi PMD STPMD "APMD" angkatan 2020, yang selalu mengingatkan dan mendorong penulis agar menyelesaikan magang serta Laporan Tugas Akhir ini tepat waktu.
4. Semua pihak yang telah memberikan semangat dan motivasi dalam penyelesaian Laporan Tugas Akhir ini.

Penulis



Retnaningsih

## KATA PENGANTAR

Puji syukur penulis panjatkan kehadirat Allah SWT atas segala Rahmat dan karunia-nya sehingga penulis dapat menyelesaikan Laporan Tugas Akhir dengan Judul **“Pendampingan Masyarakat dalam Perencanaan Penataan Kawasan Kumuh di RT 07 RW 60 Padukuhan Joho Kalurahan Condongcatur Kapanewon Depok Kabupaten Sleman Daerah Istimewa Yogyakarta”** yang diajukan sebagai syarat memperoleh gelar Ahli Madya.

Selesainya penyusunan Laporan Tugas Akhir ini tentu bukan karena kerja keras penulis semata, melainkan juga atas bantuan dari berbagai pihak. Dalam kesempatan kali ini penulis mengucapkan terimakasih kepada pihak-pihak yang telah memberikan dukungan, doa, dan pengalaman berharga bagi penulis dari awal menduduki bangku perkuliahan sampai proses penyusunan Laporan Tugas Akhir ini terselesaikan. Untuk itu, penulis mengucapkan terimakasih kepada:


1. Bapak Dr. Sutoro Eko Yunanto selaku Ketua Sekolah Tinggi Pembangunan Masyarakat Desa “APMD”
2. Ibu Ir. Rini Dorojati M.S. selaku Ketua Prodi Pembangunan Masyarakat Desa sekaligus dosen Pembimbing yang telah sabar membimbing penulis dalam proses penyusunan Laporan Tugas Akhir
3. Lurah Kalurahan Condongcatur Bp. H. Reno Candra Sangaji, S.IP., M.IP. yang telah memberikan izin untuk dapat melakukan kegiatan magang
4. Bp. Ketua RT 07 RW 60 Padukuhan Joho Bp. Suharsono yang memberikan izin untuk melakukan kegiatan magang di wilayahnya

5. Bp. Raden Adhi Heryadi.S.Sos. Koordinator Kota Program KOTAKU Kabupaten Sleman, Bp. Dr. Paulus Bawole dan rekan rekan fasilitator KOTAKU yang telah menjadi mitra yang baik dalam penyusunan Laporan Tugas Akhir ini
6. Warga masyarakat RT 07 RW 60 yang telah antusias mengikuti rangkaian proses perencanaan penataan kawasan kumuh di RT 07 RW 60 Padukuhan Joho, Kalurahan Condongcatur, Kapanewon Depok, Kabupaten Sleman
7. Ibu-ibu PKK Padukuhan Joho yang antusias dalam mengikuti kegiatan magang
8. Kedua orang tua penulis Bp. Watono Wadiasih dan Almarhum Ibu Sokinem yang memberikan kasih sayang, nasehat serta doa yang luar biasa besar.
9. Suami Penulis Bp. Budi Rustanto, Ananda Wakhidatun Hanum Salsabilla, ananda Narendra Ahsan Reswara yang selalu memberikan semangat kepada penulis untuk terus melanjutkan studi
10. Rekan – rekan Mahasiswa Prodi Pembangunan Masyarakat Desa terimakasih tetap semangat dan semoga sukses untuk kedepannya
11. Semua pihak yang telah membantu dalam proses penyusunan Laporan Tugas Akhir ini.

Demikian Laporan Tugas Akhir ini, penulis menyadari bahwa Laporan Tugas Akhir ini masih jauh dari kata sempurna. Oleh karena itu mohon maaf atas segala kesalahan dan kekurangan dalam tulisan ini, segala kritik dan saran yang membangun penulis terima. Mudah mudahan Laporan Tugas Akhir sederhana ini dapat di pahami dan bermanfaat bagi semua orang khususnya bagi para pembaca.

Yogyakarta, 14 Juni 2023

Penulis



Retnaningsih

## DAFTAR ISI

<b>HALAMAN PENGESAHAN</b> .....	ii
<b>LEMBAR PERNYATAAN ORISINALITAS</b> .....	iii
<b>MOTTO</b> .....	iv
<b>HALAMAN PERSEMBAHAN</b> .....	v
<b>KATA PENGANTAR</b> .....	vi
<b>DAFTAR ISI</b> .....	viii
<b>BAB I</b> .....	1
<b>PENDAHULUAN</b> .....	1
<b>A. Latar Belakang</b> .....	1
<b>B. Tujuan Magang</b> .....	3
<b>C. Sasaran Magang dan Lokasi</b> .....	3
<b>D. Metode</b> .....	3
<b>E. Rangkaian Aktivitas dan Strategi</b> .....	4
<b>F. Peran Mahasiswa</b> .....	5
<b>G. Hasil yang Diharapkan</b> .....	6
<b>BAB II</b> .....	7
<b>A. Deskripsi Umum Wilayah Kalurahan Condongcatur</b> .....	7
1. Letak Geografis .....	8
2. Keadaan Demografi .....	9
<b>B. Deskripsi Wilayah Padukuhan Joho</b> .....	11
1. Keadaan Geografi .....	11
2. Keadaan Demografi .....	13
3. Sarana dan Prasarana.....	15
4. Kelembagaan.....	17
5. Potensi Ekonomi.....	18
6. Kondisi sosial budaya.....	19
<b>BAB III</b> .....	22
<b>A. Proses Magang dan Pelaksanaan Kegiatan Magang</b> .....	22
1. Persiapan Magang.....	23
2. Pelaksanaan Magang .....	31
<b>BAB IV</b> .....	43
<b>DAFTAR PUSTAKA</b> .....	44
<b>LAMPIRAN</b> .....	45



<b>A. Curriculum Vitae</b> .....	45
<b>B. Rekapitulasi Kegiatan Magang</b> .....	46
<b>C. Lampiran Foto Kegiatan</b> .....	50
<b>D. Daftar Hadir</b> .....	53
<b>E. Surat Ijin Magang_</b> .....	64

# **BAB I**

## **PENDAHULUAN**

### **A. Latar Belakang**

Permukiman yang ideal adalah permukiman yang di dalamnya terdapat keteraturan bangunan, bangunan tidak terlalu padat, kualitas bangunan sarana prasarana yang baik dan memenuhi persyaratan, jalan lingkungan yang baik, tersedia drainase lingkungan, tersedia air minum yang layak, sistem pengelolaan limbah yang memenuhi persyaratan teknis, system pengelolaan sampah yang tuntas, dan tersedia sarana proteksi kebakaran. Namun demikian di beberapa tempat atau Kawasan terdapat permukiman yang kumuh. Akibat dari kondisi Kawasan permukiman yang kumuh masyarakat mempunyai ancaman serius terhadap Kesehatan, sosial ekonomi, maupun kerawanan bencana.

Berdasarkan peraturan Menteri Pekerjaan Umum dan Perumahan Rakyat No. 14/PRT/M/2018, permukiman kumuh adalah kawasan permukiman yang tidak layak huni karena ketidakteraturan bangunan, tingkat kepadatan bangunan yang tinggi, dan kualitas bangunan serta sarana prasarana yang tidak memenuhi syarat. Peningkatan kualitas terhadap kawasan permukiman kumuh dilakukan dengan meningkatkan kualitas bangunan, serta sarana, prasarana, dan fasilitas umum. Untuk dapat mengentaskan permasalahan ini, Pemerintah melalui Kementerian Pekerjaan Umum dan Perumahan Rakyat (Kemen PUPR) meluncurkan program Kota Tanpa Kumuh (KOTAKU) untuk mempercepat penanganan kawasan kumuh dan mendukung gerakan 100-0-100, yaitu 100% akses air minum layak, 0% permukiman kumuh dan 100% akses sanitasi layak. Tujuan dilaksanakan program ini adalah untuk meningkatkan akses terhadap infrastruktur dan pelayanan dasar di kawasan kumuh perkotaan dan mencegah timbulnya permukiman kumuh baru dalam rangka untuk mendukung terwujudnya permukiman yang layak huni, produktif, dan berkelanjutan.

Adapun tahapan implementasi pencegahan dan peningkatan kualitas Kawasan kumuh pendataan, perencanaan, pelaksanaan, pemanfaatan, evaluasi dan keberlanjutan. Perencanaan penataan kawasan kumuh dilakukan melalui tahap persiapan, survei, penyusunan data dan fakta, analisis, serta penyusunan konsep pencegahan dan peningkatan kualitas kawasan kumuh. Hasil penilaian yang dilakukan terhadap lokasi Kawasan kumuh akan melahirkan penetapan pola penanganan yang

sesuai terhadap kawasan kumuh, yaitu apakah akan ditempuh pemugaran, peremajaan, atau permukiman kembali.

Salah satu kawasan kumuh berdasarkan Pemetaan Pemerintah Daerah Kabupaten Sleman yang tertuang dalam SK Bupati Sleman Nomor 83.2/Kep.KDH/A/2022 tentang lokasi Perumahan Kumuh dan Permukiman Kumuh Kabupaten Sleman ada di Joho RT 07 RW 60 Padukuhan Joho Kalurahan Condongcatur, Kapanewon Depok, Kabupaten Sleman, Daerah Istimewa Yogyakarta. RT 07 RW 60 merupakan salah satu dari 10 RT yang ada di Padukuhan Joho yang terletak di kawasan strategis perdagangan dan industri di Kalurahan Condongcatur. Kawasan ini mempunyai penduduk berjumlah kurang lebih 1.000 jiwa dengan jumlah kepala keluarga kurang lebih 350 KK. Tingkat kepadatan penduduk yang tinggi, kebutuhan akan hunian, dan urbanisasi menyebabkan kawasan ini berpotensi menjadi kawasan kumuh.

Berdasarkan kondisi tersebut saat ini RT 07 RW 60 menjadi lokasi usulan program penataan kawasan kumuh melalui mekanisme Dana Alokasi Khusus (DAK) Integrasi dari Pemerintah Republik Indonesia. DAK integrasi sendiri merupakan program penataan kawasan kumuh secara terpadu atau menyeluruh berbasis masyarakat. Dalam Perencanaan penataan kawasan kumuh masyarakat setempat harus aktif terlibat dan berpartisipasi dalam proses penyusunan perencanaan. Namun dalam pelaksanaan proses penyusunan perencanaan yang melibatkan masyarakat ditemui beberapa permasalahan yaitu lemahnya pengetahuan masyarakat, dan adanya beberapa warga yang kemudian menentang adanya program, sehingga Pemerintah setempat membutuhkan pendamping masyarakat.

Berdasarkan permasalahan yang ditemui saat observasi dengan Ketua RT07 RW 60, maka pemegang tertarik untuk melaksanakan magang dengan judul "Pendampingan Masyarakat dalam Perencanaan Penataan Kawasan Kumuh di RT 07 RW 60 Padukuhan Joho, Kalurahan Condongcatur, Kapanewon Depok, Kabupaten Sleman, Daerah Istimewa Yogyakarta".

## **B. Tujuan Magang**

1. Untuk mengidentifikasi potensi dan permasalahan yang dihadapi masyarakat dalam membuat perencanaan penataan kawasan kumuh di RT 07 RW 60 Padukuhan Joho, Kalurahan Condongcatur, Kapanewon Depok, Kabupaten Sleman, Daerah Istimewa Yogyakarta
2. Untuk memetakan kebutuhan dalam penanganan masalah perencanaan penataan kawasan kumuh di RT 07 RW 60 Padukuhan Joho, Kalurahan Condongcatur, Kapanewon Depok, Kabupaten Sleman, Daerah Istimewa Yogyakarta
3. Pemagang bersama masyarakat merumuskan langkah-langkah yang akan diambil untuk membuat perencanaan penataan kawasan kumuh di RT 07 RW 60, Padukuhan Joho, Kalurahan Condongcatur, Kapanewon Depok, Kabupaten Sleman, Daerah Istimewa Yogyakarta.

## **C. Sasaran Magang dan Lokasi**

### **1. Sasaran**

Sasaran Pelaksanaan magang adalah masyarakat di RT 07 RW 60 Padukuhan Joho Kalurahan Condongcatur Kapanewon Depok Kabupaten Sleman Daerah Istimewa Yogyakarta

### **2. Lokasi Magang**

Lokasi pelaksanaan magang di RT 07 RW 60 Padukuhan Joho Kalurahan Condongcatur Kapanewon Depok Kabupaten Sleman Daerah Istimewa Yogyakarta.

## **D. Metode**

Dalam melaksanakan praktikum, penulis menggunakan analisis SWOT (Strengths, weaknesses, opportunities, threats) dalam merancang strategi penyelesaian masalah.. Analisis SWOT adalah metode yang digunakan untuk mengevaluasi kekuatan (strengths), kelemahan (weaknesses), peluang (opportunities), dan ancaman (threats) dalam suatu proyek atau suatu spekulasi bisnis. Keempat faktor itulah yang membentuk akronim SWOT. Analisis SWOT dapat di terapkan dengan cara menganalisis dan memilih berbagai hal yang dapat mempengaruhi keempat faktornya, kemudian menerapkan dalam gambar matrik SWOT dimana aplikasinya adalah

bagaimana kekuatan (strengths) mampu mengambil keuntungan (advantage) dari peluang (opportunities) yang ada, bagaimana cara mengatasi kelemahan (weaknesses) yang mencegah keuntungan (advantage) dari peluang (opportunities) yang ada, selanjutnya bagaimana kekuatan (strengths) mampu menghadapi ancaman (threats) yang ada, dan terakhir adalah bagaimana cara menghadapi kelemahan (weaknesses) yang mampu membuat ancaman (threats) menjadi nyata atau menciptakan ancaman baru.

Matriks SWOT Kearns

EKSTERNAL INTERNAL	STRENGTH	TREATHS
OPPORTUNITY	Comparative Advantage	Mobilization
WEAKNES	Divestiment/Investment	Damage Control

*Table 1 Matriks SWOT Kearns*

## E. Rangkaian Aktivitas dan Strategi

1. Rangkaian aktivitas memuat:

Tahap Kegiatan:

a. Persiapan, meliputi:

1.) Observasi dan wawancara yakni: mahasiswa pemegang melakukan kegiatan mendatangi lokasi untuk melakukan observasi dan wawancara dengan Pemerintah Kelurahan Condongcatur untuk menentukan lokasi magang.

2.) Proses perijinan magang kepada Pemerintah Kelurahan Condongcatur guna dapat diijinkan untuk magang pada kegiatan Pendampingan masyarakat di RT 07 RW 60 Padukuhan Joho serta memberikan informasi dan tujuan dari kegiatan magang dilakukan.

b. Pelaksanakan meliputi

Pemegang melaksanakan pendampingan dengan serangkaian kegiatan penyusunan perencanaan penataan kawasan kumuh di RT 07 RW 60 Padukuhan Joho.

c. Evaluasi

Hasil dari proses magang dilaksanakan evaluasi bersama masyarakat sasaran.

2. Strategi

a. Fasilitasi: Memberi kemudahan kepada masyarakat untuk melaksanakan kegiatan.

b. Pengorganisasian masyarakat: Membangun kesadaran kritis untuk menemukenali permasalahan bersama dan mencari solusi pemecahan masalah serta memiliki tujuan untuk kepentingan bersama.

c. Mediasi: Cara penyelesaian sengketa atau permasalahan melalui proses perundingan untuk memperoleh kesepakatan dengan para pihak dibantu oleh mediator.

d. Pendampingan: Proses pemberian kemudahan yang diberikan pendamping kepada masyarakat dalam mengidentifikasi kebutuhan untuk memecahkan masalah serta mendorong tumbuhnya inisiatif dalam proses pengambilan keputusan.

**F. Peran Mahasiswa**

Dalam pelaksanaan kegiatan magang mahasiswa berperan sebagai:

1. Mediator: melaksanakan kegiatan mediasi kepentingan masyarakat dengan pihak-pihak terkait.

2. Fasilitator: memfasilitasi Masyarakat dengan berbagai pihak terkait.

3. Organisator: pemegang mengorganisir masyarakat dalam kegiatan penyusunan perencanaan penataan kawasan kumuh di RT 07 RW 60 Padukuhan Joho.

4. Pendamping: pemegang mendampingi masyarakat dalam proses penyusunan perencanaan penataan kawasan kumuh di RT 07 RW 60 Padukuhan Joho.

## **G. Hasil yang Diharapkan**

1. Pemegang dapat menerapkan ilmu pengetahuan yang diperoleh dari Prodi Pembangunan Masyarakat Desa dan mendapat pengetahuan dan pengalaman dari kegiatan pendampingan penyusunan perencanaan penataan kawasan kumuh di RT 07 RW 60 bersama masyarakat.
2. Masyarakat memperoleh bantuan pemikiran dalam penyusunan dokumen perencanaan penataan kawasan kumuh beserta rencana aksi berupa kegiatan-kegiatan yang sudah dimusyawarahkan bersama.

## BAB II

### DESKRIPSI UMUM LOKASI DAN SASARAN MAGANG

#### A. Deskripsi Umum Wilayah Kalurahan Condongcatur

Kalurahan Condongcatur merupakan Kalurahan yang berada di wilayah Kapanewon Depok Kabupaten Sleman Daerah Istimewa Yogyakarta. Kalurahan Condongcatur mempunyai wilayah seluas  $\pm$  950 Ha. Pada awal berdirinya Kalurahan Condongcatur pada tahun 1946 merupakan penggabungan dari 4 (empat) Kalurahan yaitu Kalurahan Manukan, Kalurahan Gorongan, Kalurahan Gejayan, dan Kalurahan Kentungan. Adapun jumlah padukuhan, RT dan rw sebagai berikut:

*Tabel 2. 1 Jumlah Padukuhan, RW, dan RT di Kalurahan Condongcatur*

NO	Padukuhan	RW	RT
1	Tiyasan	2	6
2	Manukan	4	9
3	Pondok	2	6
4	Sanggrahan	3	8
5	Gempol	3	18
6	Dero	5	28
7	Ngringin	5	18
8	Ngropoh	4	10
9	Dabag	3	10
10	Gejayan	4	10
11	Kaliwaru	3	7
12	Soropadan	3	11
13	Pringwulung	4	15
14	Kayen	4	14
15	Kentungan	5	11
16	Pikgondang	3	11
17	Gandok	3	10
18	Joho	4	10
Jumlah		64	211

*Sumber: Profil Kalurahan Condongcatur 2022*

Berdasarkan tabel 2.1 dapat diketahui bahwa Kalurahan Condongcatur memiliki 18 Padukuhan, 64 RW, dan 211 RT.



## 1. Letak Geografis

Secara geografis letak Kalurahan Condongcatur sangat strategis karena dilalui jalan Arteri (Ring Road Utara) yang sekaligus menjadi prasarana transportasi dan perhubungan untuk mendukung peningkatan perekonomian.

### a. Batas Wilayah

Sebelah Utara : Desa Minomartani Kapanewon Ngaglik

Sebelah Timur : Desa Maguwoharjo Kapanewon Depok

Sebelah Selatan : Desa Caturtunggal Kapanewon Depok

Sebelah Barat : Desa Sinduadi Kapanewon Mlati

### b. Keadaan Alam

Ketinggian dari permukaan laut :  $\pm 250$  m

Curah Hujan rata-rata tiap tahun : 2.500-3.000 mm

Topografi : Dataran Rendah

Suhu Udara : 26-32°C

### c. Orbitase

Jarak dari Pemerintahan Kapanewon : 0,5 km

Jarak dari Ibu Kota Kabupaten : 8 km

Jarak dari Pemerintahan DIY : 6 km

Jarak dari Ibu Kota Negara : 602 .

## 2. Keadaan Demografi

### a. Jumlah Peduduk Menurut Jenis Kelamin

*Tabel 2. 2 Jumlah Penduduk Menurut Jenis Kelamin*

No	Jenis Kelamin	Jumlah (Jiwa)	Presentase %
1.	Laki-laki	26.241	53,40
2.	Perempuan	22.896	46,60
Jumlah		49.137	100,00

*Sumber: Profil Kalurahan Condongcatur 2022*

Berdasarkan Tabel 2.2 dapat diketahui bahwa jumlah penduduk di Kalurahan Condongcatur lebih banyak laki-laki dengan presentase (53,40%) dibandingkan dengan perempuan yang memiliki presentase (46,60%) dari data tersebut menunjukkan bahwa jumlah penduduk laki-laki lebih banyak dari jumlah penduduk perempuan.

### b. Jumlah Penduduk Menurut Usia

*Tabel 2. 3 Jumlah Penduduk Berdasarkan Usia*

No	Usia	Jumlah (jiwa)	Presentase %
1.	0-14	3.990	8,10
2.	15-29	10.455	21,30
3.	30-44	12.462	25,30
4.	45-59	11.416	23,20
5.	≥ 60	10.814	22,00
Jumlah		49.137	100,00

*Sumber: Profil Kalurahan Condongcatur 2022*

Berdasarkan Tabel 2.3 dapat diketahui bahwa usia produktif di Kalurahan Condongcatur cukup tinggi yaitu 69,87%, dapat dilihat juga bahwa usia belum produktif sebanyak 8,10% dan usia lansia sebanyak 22%.

**c. Jumlah Penduduk Menurut Agama**

*Tabel 2. 4 Jumlah Penduduk Menurut Agama*

No	Agama	Jumlah (Jiwa)	Presentase %
1	Islam	39.779	81,10
2	Kristen	2.878	5,87
3	Katholik	5.894	12,02
4	Hindu	121	0,25
5	Budha	94	0,19
6	Khonghucu	280	0,56
7	Lainnya	1	0,01
Jumlah		49.047	100,00

*Sumber: Profil Kalurahan Condongcatur 2023*

Berdasarkan Tabel 2.4 dapat diketahui bahwa Penduduk Kalurahan Condongcatur terdiri dari beragam agama dengan mayoritas penduduk di Kalurahan Condongcatur beragama Islam dengan presentase sebesar 81,103%, kemudian disusul dengan agama Katholik dengan presentase sebesar 12,017%, Kristen dengan presentase sebesar 5,868%, Khonghucu sebesar 0,271, Hindu 0,247, Budha 0,192. Meski beragam agama yang dianut warga masyarakat Condongcatur tetap hidup rukun dan saling hormat menghormati satu dengan yang lain.

#### d. Jumlah penduduk menurut tingkat Pendidikan

Tabel 2. 5 Jumlah Penduduk Menurut Tingkat Pendidikan

No	Pendidikan	Jumlah (jiwa)	Presentase %
1.	Tidak/belum sekolah	8.587	17,73
2.	Belum tamat SD	3.423	7,07
3.	SD	4.172	8,62
4.	SLTP	4.496	9,28
5.	SLTA	15.012	31,00
6.	Diploma	661	1,36
7.	Akademi	2.567	5,30
8.	Strata 1	7.952	16,42
9.	Strata 2	1.307	2,70
10.	Strata 3	250	0,52
Jumlah		48.427	100,00

Sumber: *Profil Kalurahan Condongcatur 2022*

Berdasarkan tabel 2.5 menunjukkan bahwa tingkat pendidikan di Kalurahan Condongcatur bervariasi dan mayoritas penduduk Kalurahan Condongcatur memiliki tingkat Pendidikan menengah ke bawah. Hal ini dapat dilihat dari banyaknya warga yang sudah menempuh wajib belajar 12 tahun dengan presentase lulusan SLTA yang mencapai 31,00% dengan jumlah 15.012 jiwa.

## B. Deskripsi Wilayah Padukuhan Joho

### 1. Keadaan Geografi

Padukuhan Joho merupakan salah satu dari 18 padukuhan di Kalurahan Condongcatur, Kapanewon Depok, Kabupaten Sleman, Daerah Istimewa Yogyakarta. Wilayah Padukuhan Joho memiliki luas 23 Ha, dengan ketinggian 250 m dpl. Memiliki

4 RW dan 10 RT dengan jumlah penduduk 3.383 jiwa. Menurut sumber data buku proklam Padukuhan Joho sekitar 80% penduduk Padukuhan Joho merupakan pengusaha atau wiraswasta.

Adapun wilayah Padukuhan Joho terdiri dari 10 RT yaitu:

- RT 01/RW 57 (Jurugsari)
- RT 02/RW57 (Jurugsari)
- RT 03/RW 58 (Umbulsari)
- RT 04/RW 58 (Kolombo)
- RT 05/ RW 59 (Sengkan)
- RT 06/RW 59 (Sengkan)
- RT 07/RW 59 (Sengkan)
- RT 07/ RW 60 (Joho)
- RT 08/RW 60 (Sambisari)
- RT 09/ RW 60 (Perum Grha Palem Indah)

Batas Wilayah Padukuhan Joho

- Timur : Padukuhan Gejayan
- Barat : Padukuhan Kentungan dan Padukuhan Kayen
- Utara : Padukuhan Ngabean
- Selatan : Padukuhan Pikgondang

## 2. Keadaan Demografi

### a. Jumlah Penduduk Berdasarkan Jenis Kelamin

Tabel 2. 6 Jumlah Penduduk Menurut Jenis Kelamin

No	Jenis Kelamin	Jumlah (Jiwa)	Presentase %
1.	Laki-laki	1.785	52,76
2.	Perempuan	1.598	47,24
Jumlah		3.383	100,00

Sumber: Profil Kalurahan Condongcatur 2022

Dilihat dari tabel 2.6 dapat diketahui bahwa jumlah penduduk berjenis kelamin laki-laki di padukuhan joho lebih banyak dari penduduk perempuan dengan presentase sebanyak 52,76% atau 1.785 jiwa.

### b. Jumlah Penduduk Padukuhan Joho Menurut Umur

Tabel 2. 7 Jumlah Penduduk Menurut Umur

No	Usia	Jumlah (jiwa)	Presentase %
1.	0-14	267	7,90
2.	15-29	767	22,67
3.	30-44	789	23,32
4.	45-59	821	24,27
5.	≥60	739	21,84
Jumlah		3.383	100,00

Sumber: Profil Kalurahan Condongcatur 2022

Berdasarkan Tabel 2.7 dapat diketahui bahwa usia produktif di Padukuhan Joho cukup tinggi yaitu 70,26% dihitung dari usia 15-60 tahun, dibandingkan dengan usia belum produktif sebesar 7,90% dan usia lansia sebesar 21,84%.

**c. Jumlah Penduduk Padukuhan Joho Menurut Agama**

*Tabel 2. 8 Jumlah Penduduk Padukuhan Joho Menurut Agama*

No	Agama	Jumlah (Jiwa)	Presentase %
1	Islam	2.334	69,22
2	Kristen	218	6,46
3	Katholik	800	23,72
4	Hindu	8	0,24
5	Budha	4	0,12
6	Khonghucu	8	0,24
Jumlah		3.372	100,00

*Sumber: Profil Kalurahan Condongcatur 2023*

Berdasarkan tabel 2.8 dapat diketahui bahwa ada beragam penganut agama di Padukuhan Joho, mayoritas penduduk padukuhan joho beragama islam dengan presentase sebesar 69,22%, dibandingkan dengan agama budha yang memiliki presentase sebesar 0,12%. Meski beragam agama warga Padukuhan Joho hidup rukun dan saling hormat menghormati.

**d. Jumlah Penduduk Padukuhan Joho Menurut Tingkat Pendidikan**

*Tabel 2. 9 Jumlah Penduduk Menurut Tingkat Pendidikan*

No	Pendidikan	Jumlah (jiwa)	Presentase %
1.	Tidak/belum sekolah	565	16,76
2.	Belum tamat SD	256	7,60
3.	SD	387	11,48
4.	SLTP	368	10,92
5.	SLTA	1.026	30,45
6.	Diploma	80	2,37
7.	Akademi	147	4,36
8.	Strata 1	469	13,92

9.	Strata 2	64	1,90
10.	Strata 3	8	0,24
Jumlah		3.370	100,00

Sumber: Profil Kalurahan Condongcatur 2022

Berdasarkan tabel 2.9 dapat diketahui bahwa tingkat Pendidikan warga padukuhan joho sudah dapat dikatakan baik. Hal ini dapat dilihat dari jumlah warga yang sudah menempuh Pendidikan wajib 12 tahun dengan presentase mencapai 30,45% atau 1.026 jiwa, dilanjutkan dengan warga yang menempuh Pendidikan tinggi diploma sebanyak 80 jiwa, akademi 147 jiwa, strata 1 sebanyak 469 jiwa, strata dua sebanyak 64 jiwa, dan strata 3 sebanyak 8 jiwa.

### 3. Sarana dan Prasarana

#### a. Keagamaan

Tabel 2. 10 Sarana dan prasarana keagamaan

No	Keterangan	Jumlah
1	Masjid	6
2	Mushola	2
3	Kapel	1

Sumber: Data Primer, 2023

Berdasarkan tabel 2.10 dapat dilihat di Padukuhan Joho terdapat prasarana tempat ibadah yaitu Masjid sejumlah 6, 2 Mushola dan 1 Kapel. Adanya prasarana tempat ibadah bertujuan untuk memfasilitasi masyarakat agar lebih taat dalam beribadah. Tempat ibadah umat muslim lebih banyak dikarenakan mayoritas masyarakat di Padukuhan Joho beragama Islam.



## b. Pendidikan

Tabel 2. 11 Sarana prasarana pendidikan

No	Keterangan	Jumlah
1	Paud	1
2	Taman Kanak-kanak	2
3	SD	1

*Sumber: Data Primer, 2023*

Berdasarkan tabel 2.11 dapat dilihat bahwa di wilayah Padukuhan Joho terdapat fasilitas Pendidikan yang berupa sekolah. Ada satu Gedung PAUD, dua taman kanak-kanak, dan satu Sekolah Dasar yaitu di wilayah RW 59 Sengkan.

Selain fasilitas pendidikan formal di Padukuhan Joho juga terdapat Pondok Pesantren sebagai sarana pendidikan agama Islam, Bruderan yaitu tempat tinggal dan pendidikan non formal untuk para biarawan Katolik, selain itu juga terdapat Susteran yaitu tempat tinggal dan sarana pendidikan non formal untuk para suster. Di Padukuhan Joho juga terdapat Lembaga Pelatihan di bawah Kementrian pendidikan yaitu Balai Besar Guru Penggerak (BBGP) DIY dan South East Asia Asian Minister Of Education Organization (SEAMEO) QITEP in Mathematics yang merupakan Lembaga Peningkatan Kapasitas Guru Matematika dengan wilayah regional Asia Tenggara.

## c. Kesehatan

Terdapat satu Klinik Kesehatan yaitu Klinik Dokter Lanny di Jalan Sengkan raya yang melayani pasien umum dan BPJS. Selain itu juga terdapat Apotek Kolombo di depan Pasar Kolombo Jl. Kaliurang KM 7 RT 4 RW 58.

#### d. Sosial dan Ekonomi

Tabel 2. 12 Sarana prasarana sosial dan ekonomi

No	Keterangan	Jumlah
1	Pasar	1
2	Gedung Pertemuan	5
3	Pertokoan	117
4	Warung Makan	24

*Sumber: Data Primer, 2023*

Berdasarkan tabel 2.12 dapat dilihat bahwa Padukuhan Joho mempunyai sarana dan prasarana ekonomi berupa pasar, yang di beri nama Pasar Colombo. Padukuhan johu juga memiliki 5 gedung pertemuan untuk memfasilitasi segala kegiatan masyarakat padukuhan. Selain itu terdapat pula 117 bangunan pertokoan dan 24 Warung makan di wilayah Padukuhan Joho.

#### 4. Kelembagaan

Tabel 2. 13 Kelembagaan

No	Kelembagaan	Jumlah
1	Kampung STEM	1
2	KWT Joho Mandiri	1
3	Komunitas Kali Pelang	1
4	Green Club	1
5	Bank Sampah	1
6	RT	10
7	RW	4
8	PKK Unit	1

9	Karang Taruna Unit	1
10	Posyandu Lansia	4
11	Posyandu Balita	3
12	LKM Kalurahan unit	1
13	Organisasi Kepemudaan	5

*Sumber: Data Primer, 2023*

Berdasarkan tabel 2.13 diketahui bahwa padukuhan joho memiliki banyak kelembagaan baik kelembagaan pemerintahan seperti RT, RW ataupun kelembagaan yang bersifat sosial seperti komunitas kali pelang kampung STEM dan lain-lain. Hal ini menunjukkan bahwa masyarakat di padukuhan joho sangat dinamis dan aktif.

## 5. Potensi Ekonomi

Tabel 2. 14 Potensi Ekonomi

NO	Potensi Ekonomi	Jumlah
1	Usaha Konveksi	60
2	Usaha retail	117
3	Usaha Warung Makan	25
4	Binatu	13
5	Usaha Produksi Makanan	3
6	Periklanan	3
7	Jasa Wisata	3
8	Konsultan	1
9	Jasa Pemandokan (Kost)	28
10	Bengkel	1

*Sumber: Data Primer, 2023*

Bedasarkan data tabel 2.14 dapat menjadi bukti dari data bahwa sekitar 80% warga padukuhan joho merupakan pengusaha atau wiraswasta.

## 6. Kondisi sosial budaya

Kondisi sosial budaya masyarakat Padukuhan Joho masih kental dengan kebudayaannya. Hal ini ditunjukkan dengan masih banyaknya kelompok-kelompok Seni budaya yang hingga saat ini masih aktif.

Tabel 2.15 Kelompok Seni dan budaya

No	Kelompok Kebudayaan	Jumlah
1	Hadroh	5
2	Karawitan	3
3	Sanggar Seni	3
4	Dalang	1
5	Mocopat	1
6	Keroncong	1

*Sumber: Data Primer, 2023*

Selain kelompok-kelompok kebudayaan masih ada juga adat istiadat atau tradisi jawa yang hingga saat ini rutin dilakukan contohnya seperti kegiatan Merti Kali dan Merti Bumi yang dilakukan satu tahun sekali. Ada juga upacara Nyadran, Sepekan Maulid Nabi Muhammad SAW dan lain-lain.

Wilayah Padukuhan joho banyak memiliki julukan-julukan seperti kampung Kebangsaan, Kampung STEM, Kampung Ramah Anak Responsif Gander, Kampung Proklim dan Kampung Sentra Industri Konveksi dan lain-lain.

## 7. Profil Kawasan Kumuh Padukuhan Joho

Padukuhan Joho merupakan Kawasan yang tercatat masuk dalam SK Bupati Sleman No. 832/Kep.KDH/A/2022 tentang Lokasi Perumahan Kumuh dan Permukiman Kumuh di Kabupaten Sleman. Kawasan Joho memiliki luasan kumuh total 15,03 Ha. Salah satu lokasi Padukuhan Joho yang kemudian akan dilaksanakan penataan kawasan dengan menerapkan program 3M (Mundur, Munggah, Madhep kali) yang digagas oleh Gubernur DIY adalah wilayah Joho blok VII RT 07 RW 60.

Wilayah Joho Blok VII RT 07 RW 60 yang masuk dalam deliniasi SK Kumuh mempunyai luas 1,39 Ha. Berdasarkan hasil survey dan pendataan di lapangan berikut jumlah warga dan fasum terdampak Penataan kawasan kumuh:

Tabel 2.16 Data warga terdampak Penataan Kumuh

No	Nama WTP (Warga Terdampak Program)	NIK ( No. KTP)	Pekerjaan
<b><i>I. Dusun Joho (RT.07-RW.60, nama ketua Blok 7: Ahmad Syukur)</i></b>			
1	Paryanta	3403180209700001	Tukang Batu
2	Marwan	3403041908810002	Karyawan Swasta
3	Gunawan	3404072304760001	Buruh Harian Lepas
4	Sucipto	3404071205820018	Buruh Harian Lepas
5	Ahmad Syukur	3404070101750010	Karyawan Swasta
6	Dovi Eka Parwanto	3314121612880001	Wiraswasta
7	Andreas Catur Ardiyanto	3404070302930003	Karyawan Swasta / Gojek
8	Sri Lestari/Suparjo	3404064606780009	Mengurus rumah Tangga
9	Wardi	3404073112610028	Pedagang
10	Sumarta	3404072709630001	Buruh Harian Lepas
11	Wartningsih	3404075111760011	Tukang Jahit
12	Nor Rohman Fitriantoro	3404071603940002	Wiraswasta
13	Parjiyo	3404071501690008	Karyawan Swasta

14	Suparjo	3403041704760002	Karyawan Swasta
15	Tri Haryanto	3404071707970001	Wiraswasta
16	Mujiman	3404070506580004	Buruh / penjahit
17	Endang Purwaningsih, S.Si	3404075106860003	Mengurus rumah Tangga
18	Dwi Saputro	3404071704810013	Buruh Harian Lepas
19	Lukman Zulkarnain	3404072301850004	Buruh Harian Lepas
20	Andy Sutanto	3404071406950003	Karyawan Swasta
21	Sri Lestari	3404075707730006	Mengurus rumah Tangga
22	Ramijo	3404070809650002	PNS
23	Supiyanta	3404072610690003	Karyawan Swasta
24	Ramlan Muhamad Holilan	3404060708820006	Wiraswasta
25	Wasino	3404071505610002	Swasta / Tukang Las
26	Teguh	3404070606730002	Tukang Jahit
27	Suwarto	3404070406690007	Wiraswasta
28	Tuminem	3404076501590001	Mengurus rumah Tangga
29	Sukamto	3404070101580010	Buruh Harian Lepas
30	Wasiyo	3404072512680004	Karyawan Swasta
31	Hadi Suparnomo	3404073112670041	Wiraswasta
32	<b>Poskamling (1 unit Fasum)</b>		

*Sumber Data: Data Survey DAK Joho tahun 2023*

Berdasarkan tabel 2.16 dapat kita lihat bahwa terdapat 31 bangunan rumah warga dan 1 bangunan fasilitas umum yaitu Pos ronda yang akan terdampak penataan Kawasan kumuh di Joho RT 07 RW 60.

## **BAB IV PENUTUP**

Dengan memanjatkan puji syukur ke hadirat Allah SWT atas rahmat dan hidayahnya sehingga pemegang dapat menyelesaikan Laporan Tugas Akhir (LTA) ini, pemegang menyadari bahwa masih banyak kekurangan dalam penyusunan laporan ini. Oleh karena itu pemegang mengharapkan saran dan kritik yang sifatnya membangun demi kesempurnaan laporan ini.

Pemegang juga mengucapkan terimakasih kepada Ibu Ir. Rini Dorojati, M.SI. selaku dosen pembimbing sekaligus Kaprodi Pembangunan Masyarakat Desa atas kesabarannya dalam menghadapi dan membimbing pemegang selama proses penyusunan Laporan tugas akhir (LTA) sampai dengan selesainya. Pemegang juga menyampaikan terimakasih pada para pihak yang sudah membantu kelancaran proses penyusunan laporan tugas akhir (LTA) yaitu Bp. Suharsono selaku ketua RT 07 RW 60, Bp. Ahmat Syukur selaku ketua blok VII RT 07 RW60, Mas R. Adhi Heriadi selaku Korkot KOTAKU beserta tim yang sudah membantu dan memfasilitasi penyelesaian laporan tugas akhir (LTA) ini.

Akhir kata semoga Laporan Tugas Akhir (LTA) ini memberikan manfaat khususnya bagi pemegang dan pembaca, serta kampus STPMD "APMD" Yogyakarta.

## DAFTAR PUSTAKA

Bpk.go.id Undang undang Nomor 1 tahun 2011 tentang perumahan dan kawasan Permukiman

<<https://peraturan.bpk.go.id/Home/Details/39128/uu-no-1-tahun-2011>>  
diakses pada 24 maret 2023

Bpk.go.id. Permen PUPR Nomor 14/PRT/M/2018, *Tentang Pencegahan dan Peningkatan Kualitas terhadap Perumahan Kumuh dan Permukiman Kumuh.*

<<https://peraturan.bpk.go.id/Home/Details/104649/permen-pupr-no-14prtm2018-tahun->> Diakses pada 23 Maret 2023.

Buku Proklam Padukuhan Joho tahun 2022

DAK Integrasi <<https://www.dakintegrasi.com/home>> diakses pada 10 maret 2023

Dpr.go.id. Republik Indonesia 2014. Undang-undang No.6 Tahun 2014 *Tentang Desa*  
< [https://www.dpr.go.id/dokjdih/document/uu/UU\\_2014\\_6.pdf](https://www.dpr.go.id/dokjdih/document/uu/UU_2014_6.pdf)> Diakses pada  
2 Februari 2023

Keputusan Bupati Sleman Nomor 83.2/Kep.KDH/2022 tentang Lokasi Perumahan Kumuh dan Permukiman Kumuh di Kabupaten Sleman

Profil Kalurahan Condongcatur tahun 2022



## LAMPIRAN

### A. Curriculum Vitae

#### Curriculum Vitae Pemegang

##### Data Pribadi

Nama : Retnaningsih  
NIM : 20330005  
Tempat / Tanggal lahir : Sleman, 10 Juli 1985  
Jenis Kelamin : Perempuan  
Prodi / Semester : Pembangunan Masyarakat Desa (PMD) /VI  
Universitas : Sekolah Tinggi Pembangunan Masyarakat STPMD "APMD"  
Yogyakarta  
Alamat Universitas : Jl. Timoho No. 317, Baciro, Gondokusuman,  
Kota Yogyakarta, Daerah Istimewa Yogyakarta 55225  
IPK Terakhir : 3,85  
Agama : Islam  
Tinggi / Berat badan : 155 cm / 70 kg  
Golongan Darah : O  
Status Perkawinan : Kawin  
Kewarganegaraan : WNI  
Alamat Rumah : Joho blok IV RT 07 RW 60 Kalurahan Condongcatur  
Kapanewon Depok Kabupaten Sleman  
Daerah Istimewa Yogyakarta 55283  
Email : [retnaningsih85@gmail.com](mailto:retnaningsih85@gmail.com)  
No. HP. : 089688607939  
Pekerjaan : Perangkat Desa (Dukuh)

##### Pendidikan

- ❖ SD Negeri Clumprit Tahun 1991 – 1997
- ❖ SLTP Negeri 4 Ngaglik Tahun 1997 – 2000

SMK Negeri 7 Yogyakarta Tahun 2000 – 2003

## B. Rekapitulasi Kegiatan Magang

No	Hari/tanggal	Kegiatan	Jam
1.	Jum'at, 10 Februari 2023	Observasi	6 jam
2.	Selasa, 28 Februari 2023	Observasi	6 jam
3.	Senin, 6 Maret 2023	Konsultasi judul dan tdd	3 jam
4.	Rabu, 29 Maret 2023	Mengantar surat ijin kepada Ketua RT 07 RW 60	2 jam
5.	Rabu, 29 Maret 2023	Mengantar surat ijin kepada lurah Condongcatur sekaligus perkenalan	3 jam
6.	Rabu, 29 Maret 2023	Diskusi dengan Bapak Lurah Condongcatur	2 jam
7.	Kamis, 30 Maret 2023	Pemetaan Kekuatan, Kelemahan, Potensi, dan ancaman bersama warga	2 jam
8.	Kamis, 30 Maret 2023	Mempersiapkan materi dan data penunjang rapat dengan dinas PUPKP	10 jam
9.	Jumat, 31 Maret 2023	Rapat dengan dinas PUPKP	4 jam
10.	Senin, 3 April 2023	Pengumpulan data	3 jam

11.	Selasa, 4 April 2023	Lokalatih, survey, pengambilan data, dan cek kesiapan lapangan	8 jam
12.	Selasa, 4 April 2023	Penguatan komitmen	2,5 jam
13.	Rabu, 5 April 2023	Lokalatih, survey, pengambilan data, dan cek kesiapan lapangan	8 jam
14.	Rabu, 5 April 2023	Mempersiapkan undangan dan materi sosialisasi, penyadaran dan penggalangan komitmen	8 jam
15.	Kamis, 6 April 2023	Lokalatih, survey, pengambilan data, dan cek kesiapan lapangan	8 jam
16.	Kamis, 6 April 2023	Sosialisasi, Penyadaran, dan Penggalangan komitmen	2,5 jam
17.	Jum'at, 7 April 2023	Identifikasi Kebutuhan Warga	10 jam
18.	Sabtu, 8 April 2023	Identifikasi kebutuhan warga	10 jam
19.	Minggu, 9 April 2023	Identifikasi kebutuhan warga	10 jam

20.	Minggu, 9 April 2023	Mempersiapkan materi pertemuan sosialisasi tentang pentingnya lingkungan sehat	5 jam
21.	Senin, 10 April 2023	Sosialisasi tentang pentingnya lingkungan sehat	2,5 jam
22.	Senin, 10 April 2023	Mempersiapkan materi perencanaan fasum fasos	4 jam
23.	Selasa, 11 April 2023	Pertemuan perencanaan Fasum Fasos	7 jam
24.	Rabu, 12 April 2023	Mendampingi FGD Warga di hotel Atrium	10 jam
25.	Kamis, 13 April 2023	Mendampingi FGD warga di hotel Atrium	10 jam
26.	Jum'at, 14 April 2023	Mendampingi FGD warga di hotel Atrium	10 jam
27.	Sabtu, 15 April 2023	Mempersiapkan pertemuan perencanaan penataan bangunan	5 jam
28.	Senin, 17 April 2023	Mendampingi Perencanaan penataan bangunan	2,5 jam
29.	Senin, 17 April 2023	Mempersiapkan materi perencanaan saluran drainase	5 jam

30.	Selasa, 18 April 2023	Mendampingi perencanaan penataan Saluran Drainase	2,5 jam
31.	Selasa, 18 April 2023	Mempersiapkan materi penyusunan siteplan keseluruhan	6 jam
32.	Rabu, 19 April 2023	Pendampingan FGD penyusunan siteplan keseluruhan	5 jam
33.	Senin, 8 Mei 2023	Menyampaikan hasil kegiatan kepada Lurah Condongcatur, sekaligus pamit bahwa kegiatan magang telah selesai dilaksanakan	3 jam
34.	Selasa, 9 Mei 2023	Meminta nilai	4 jam
Jumlah			189,5 jam

### C. Lampiran Foto Kegiatan



Menyerahkan surat tugas kepada lurah condongcatur



Pemetaan awal bersama warga masyarakat



Survey dan pengambilan data awal



Cek lapangan



Pemetaan Swadaya



FGD awal penyusunan siteplan



Presentasi Perwakilan Warga



Sosialisasi, penyadaran dan penggalangan komitmen warga



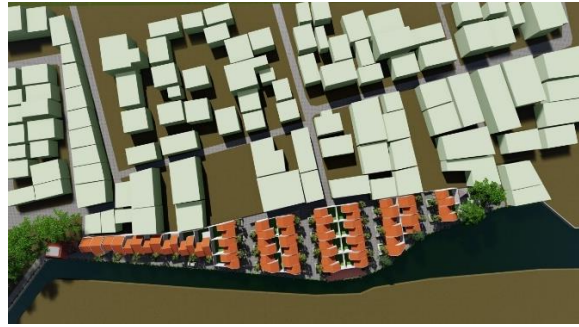
FGD di lapangan



Keterlibatan kaum perempuan dalam perencanaan



Presentasi oleh perwakilan warga



Rencana penataan kawasan kumuh RT 07 RW 60 Padukuhan Joho





### D. Daftar Hadir dan kuesioner

**DAFTAR HADIR**

Acara : Sosialisasi, penyadaran, penggalangan komitmen  
 Hari, Tanggal : Jumat, 6 April 2023  
 Jam : 20.00 WIB - 22.30 WIB  
 Tempat : Joho Blok VII RT 09 RW 60

No.	NAMA	ALAMAT	TANDA TANGAN
1	Poniyem	Joho, blok 7, cc.	[Signature]
2.	Pangijem	Joho Blok 7, cc.	[Signature]
3	Suwarni	Joho, blok 7, cc	[Signature]
4.	Dalijem	Joho Blok 7 . cc	[Signature]
5.	Sumarni	Joho Blok 7. cc	[Signature]
6	Parwati	Joho Blok 7. cc	[Signature]
7	Suljani	Joho Blok 7	[Signature]
8	Jati	Joho blok 7	[Signature]
9	TRI	Joho Blok 7	[Signature]
10	Ahong.	Joho Blok 7	[Signature]
11.	Hani	Joho Blok 7	[Signature]
12.	Febri Kurnawati	Joho Blok 7	[Signature]
13.	Supriyani	Joho blok 7	[Signature]
14.	Riyatiningsih	Joho blok 7	[Signature]
15	Sutilah	Joho Blok 7	[Signature]
16	Umi Hanjaturu	Joho Blok 7	[Signature]
17	Marni	Joho blok 7	[Signature]
18	Cilik R	Joho Blok 7	[Signature]
19	Sutarti	Joho Blok 7	[Signature]
20.	Wartiningih.	Joho Blok VII	[Signature]
21.	Wardi	Joho blok 7	[Signature]
22	Suharsoro	Joho RT 09 RW 60	[Signature]
23	Wahyo.	Joho Blok VII	[Signature]
24	Swarto	Joho blok 7	[Signature]
25	Ahmad Syukur	Joho	[Signature]

Condongcatur, 6 APRIL 2023  
 Pelaksana Kegiatan

[Signature]  
 Retnaningsih



### DAFTAR HADIR

Acara : Penyusunan Site Plan  
 Hari, Tanggal : Selasa, 18 April 2023 - Rabu, 18 April 2023  
 Jam : 20.00 WIB s/d 01.00 WIB  
 Tempat : Joho Blok 7

No.	NAMA	ALAMAT	TANDA TANGAN
1	Suwarni	Joho, blok 7, cc	
2	Daliyem	Joho Blok 7 cc.	
3	Sumarni	Joho Blok 7, cc.	
4	Parwati	Joho Blok 7, cc	
5	Poniyem	Joho, Blok 7, cc	
6	Sulijer	Joho Blok 7	
7	dafi	Joho blok 2	
8	Hari	Joho Blok 7	
9	Febri Kurnawati	Joho	
10	Supriyani	Joho Blok 7	
11	Riyatiningsih	Joho blok 7	
12	Parjitan	Joho Blok 7	
13	Sulikan	Joho Blok 7	
14	umi harjatur	Joho blok 7	
15	Marni	Joho Blok 7	
16	Lilik R	Joho Blok 7	
17	Sufarti	Joho Blok 7	
18	Wartiningih	Joho Blok VII	
19	Wardi	Joho blok 7	
20	Suharsono	RT 07 RW 06	
21	Raden Adli	Kotaku	
22	Ramlan	Joho Blok VII	
23	ma'ruman	Joho blok 7	
24	Wahyo	Joho blok 7	
25	Almad Setua	Joho Blok 7	

Condongcatur, 18 April 2023  
 Pelaksana Kegiatan

Retnaningsih



## SURAT PERNYATAAN

Yang bertanda tangan dibawah ini , Saya:

Nama : .....  
No. KTP : .....  
Pekerjaan : .....  
Alamat : ..... RT. .... / RW. ....  
Kalurahan : ..... Kapanewon Depok, Kabupaten Sleman

Selaku pemilik bangunan yang terdampak dari **PENATAAN KAWASAN KUMUH JOHO**, dengan ini kami menyatakan **menyetujui/tidak menyetujui\*** akan adanya kegiatan **PEMBANGUNAN JALAN INSPEKSI PINGGIR SUNGAI** untuk dimanfaatkan bagi kepentingan masyarakat umum.

Catatan - catatan :

Berikan catatan jika ada

Demikian surat pernyataan ini dibuat secara sukarela untuk dapat dipergunakan sebagaimana mestinya. Surat Pernyataan ini dibuat rangkap 2 (dua) dengan melampirkan fotocopy pemilik bangunan dan sketsa peta lokasi.

Sleman, ..... 2023  
Yang Membuat Pernyataan,  
Pemilik Bangunan

Materai  
Rp 10.000

( ..... )

**Mengetahui :**

Nama	Unsur	Tandatangan
1 .....	RT/RW	1 .....
2 .....	Dukuh	2 .....
3 .....	Pemerintah Kalurahan	3 .....

*\* ) Coret yang tidak perlu*

**SURAT PERNYATAAN**

Yang bertanda tangan dibawah ini, Saya:

Nama : RAMLAN MUHAMAD HOLILAN  
 No. KTP : 340406070882-0006  
 Pekerjaan : WIRASWASTA  
 Alamat : JOHO BLOK 7 NO.11 RT. 07 / RW. 02  
 Kelurahan : CONDONG CATUR Kapanewori Depok, Kabupaten Sleman

Selaku pemilik bangunan yang terdampak dari PENATAAN KAWASAN KUMUH JOHO, dengan ini kami menyatakan menyetujui / tidak menyetujui akan adanya kegiatan PEMBANGUNAN JALAN INSPEKSI PINGGIR SUNGAI untuk dimanfaatkan bagi kepentingan masyarakat umum.

Catatan - catatan :


1. KUALITAS BANGUNAN HARUS SAMA DENGAN ATAU LEBIH BAIK DARI BANGUNAN AWAL.
2. JUMLAH KAMP TIDUR 4 RUANG
3. TERDAPAT GARASI
4. KAPNA ~~TANAH~~ LIASAN TANAH MENGECIL, MAKA BANGUNAN 2 LANTAI
5. MINTA DIBUATKAN KERANCINGAN

Berikan catatan jika ada

Demikian surat pernyataan ini dibuat secara sukarela untuk dapat dipergunakan sebagaimana mestinya. Surat Pernyataan ini dibuat rangkap 2 (dua) dengan melampirkan fotocopy pemilik bangunan dan sketsa peta lokasi.

Sleman, 29 MARET 2023

Yang Membuat Pernyataan,  
Pemilik Bangunan

  
 METRAL TEMPEL  
 BEBAK 34245452  
RAMLAN M.H.

Mengetahui :

Nama	Unsur	Landarangan
1. <u>Sukarsana</u>	RT/RW	1. <u>RT/RW</u>
2. <u>Retnaningsih</u>	Dukuh	2. <u></u>
3. <u>BEND. CANDRA SANGAJI, S.P.</u> Kalurahan	Kalurahan	3. <u></u>

\*1 Coret yang tidak perlu

PROVINSI DAERAH ISTIMEWA YOGYAKARTA  
KABUPATEN SLEMAN

NIK : 3404060708820005

Nama : RAMLAN MUHAMAD HOLLAN  
Tempat/Tgl Lahir : GARUT, 07-08-1982  
Jenis kelamin : LAKI-LAKI Gol. Darah : B  
Alamat : JOHO BLOK VII NO. 11  
RT/RW : 007/06C  
Kel/Desa : CONDONGCATUR  
Kecamatan : DEPOK  
Agama : ISLAM  
Status Perkawinan : KAWIN  
Pekerjaan : WIRASWASTA  
Kewarganegaraan : WNI  
Berlaku Hingga : SEUMUR HIDUP



SLEMAN  
29-08-2017

A handwritten signature in black ink, appearing to read 'Ramlan', written over the printed name and date.

**SURAT PERNYATAAN**

Yang bertanda tangan dibawah ini, Saya:

Nama : Wartiningih  
 No. KTP : 3404075111760011  
 Pekerjaan : Pengusaha  
 Alamat : Jono RT. 07 / RW. 6a  
 Kalurahan : Candong Catur Kapanewon Depok, Kabupaten Sleman

Selaku pemilik bangunan yang terdampak dari PENATAAN KAWASAN KUMUH JOHO, dengan ini kami menyatakan **menyetujui / tidak menyetujui\*** akan adanya kegiatan PEMBANGUNAN JALAN INSPEKSI PINGGIR SUNGAI untuk dimanfaatkan bagi kepentingan masyarakat umum.

Catatan - catatan :

1. jika diadakan pembongkaran kami hanya memohon untuk diganti / di buatkan bangunan yg layak
2. Dan selanjutnya untuk segera di uruskan kekeluargaan.

Berikan catatan jika ada

Demikian surat pernyataan ini dibuat secara sukarela untuk dapat dipergunakan sebagaimana mestinya. Surat Pernyataan ini dibuat rangkap 2 (dua) dengan melampirkan fotocopy pemilik bangunan dan sketsa peta lokasi.

Sleman, 29 marat 2023

Yang Membuat Pernyataan,  
 Pemilik Bangunan



*[Signature]*  
Wartiningih

Mengetahui :

Nama	Unsur	Tandatangan
1. <u>Sekhasana</u>	RT/RW	1. <i>[Signature]</i> <u>07-RW</u>
2. <u>Retnaningsih</u>	Dukuh	2. <i>[Signature]</i>
3. <u>RENO GAMBIRA SANGAJI SIP</u>	Pemerintah Kalurahan	3. <i>[Signature]</i>

\*Tidak diisi yang tidak perlu



PROVINSI DAERAH ISTIMEWA YOGYAKARTA  
KABUPATEN SLEMAN  
NIK : 3404075111760011  
Nama : WARTININGSIH  
Tempat/Tgl Lahir : GUNUNG  
KIDUL, 09-03-1976  
Jenis kelamin : PEREMPUAN Gol. Darah : O  
Alamat : JOHO BLOK VII.  
RT/RW : 007/060  
Kell/Desa : CONDONGCATUR  
Kecamatan : DEPOK  
Agama : ISLAM  
Status Perkawinan : KAWIN  
Pekerjaan : TUKANG JAHIT  
Kewarganegaraan : WNI  
Berlaku Hingga : SEUMUR HIDUP



SLEMAN  
16-08-2016

*Wartini*



**SURAT PERNYATAAN**

Yang bertanda tangan dibawah ini, Saya: Ahmad Sukur  
 Nama : .....  
 No. KTP : 3090070101750010  
 Pekerjaan : SUKSES  
 Alamat : JOHO Blok 9 RT. 9 / RW. 00  
 Kalurahan : CONDONG CATUR Kapanewon Depok, Kabupaten Sleman

Selaku pemilik bangunan yang terdampak dari PENATAAN KAWASAN KUMUH JOHO, dengan ini kami menyatakan ~~menyetujui / tidak menyetujui~~ akan adanya kegiatan PEMBANGUNAN JALAN INSPEKSI PINGGIR SUNGAI untuk dimanfaatkan bagi kepentingan masyarakat umum.

Catatan - catatan : 1. SAYA MOHON KALA KENA DAMPAK RUMAH SAYA YG DIBUNGKAR. DI BANGUNKAN KEMBALI LANTAI DUA SEPERTI BANGUNANYA ADA LANTAI ATAS TIGA KAMAR RUANG KELUARGA KAMAR MANDI LANTAI BAWAH. GARSI MOBIL DUA KAMAR TIDUR. DUA KAMAR MANDI PADUR DAN JEMURAN. DI ATAS. RUANG TAMU RUANG KELUARGA. DAN RUANG TAMAN.

\* DI BIKINKAN SURAT KEKANCINGAN

Berikan catatan jika ada



Demikian surat pernyataan ini dibuat secara sukarela untuk dapat dipergunakan sebagaimana mestinya. Surat Pernyataan ini dibuat rangkap 2 (dua) dengan melampirkan fotocopy pemilik bangunan dan sketsa peta lokasi.

Sleman, 29 Maret 2023

Yang Membuat Pernyataan,  
Pemilik Bangunan

  
 MET PRAK  
 TEMPEL  
 E82AKX354245471  
 (Ahmad Sukur)

Mengetahui :

Nama	Unsur	Tandatangan
1. <u>Sulhanso wo</u>	RT/RW	1.  07-RW
2. <u>R. Trianingih</u>	Dukuh	2. 
3. <u>RENO CANDRA SANGAJI, S.I.P.</u>	Pemerintah Kalurahan	3. 

\*Coret atau tidak perlu



PROVINSI DAERAH ISTIMEWA YOGYAKARTA  
KABUPATEN SLEMAN




NIK : 3404070101750010

Nama	SWAAT SYUKUR	Gol Darah	O
Tempat/Tgl Lahir	BATANG, 01-01-1975		
Jenis Kelamin	LAKI-LAKI		
Alamat	010 BLOK VII		
RT/RW	06/060		
PetDesa	CONDONGGATUR		
Kecamatan	SEPLOK		
Agama	ISLAM		
Status Perkawinan	KAWIN		
Pekerjaan	KARYAWAN SWASTA		
Kewarganegaraan	WNI		
Berlaku Hingga	01-01-2017		

SLEMAN  
64-06-2012



## E. Surat Ijin Magang

	<b>YAYASAN PENGEMBANGAN PENDIDIKAN TUJUH BELAS YOGYAKARTA SEKOLAH TINGGI PEMBANGUNAN MASYARAKAT DESA "APMD" YOGYAKARTA Akreditasi Institusi B</b>
<small>• PROGRAM STUDI: SARJANA, PROGRAM SARJANA, STATUS TERAKREDITASI B • PROGRAM STUDI: SARJANA, PROGRAM SARJANA, STATUS TERAKREDITASI B • PROGRAM STUDI: SARJANA, PROGRAM SARJANA, STATUS TERAKREDITASI B</small>	
<small>Alamat : Jl. Timoho No. 317 Yogyakarta 55225, Telp. (0274) 561971, 550775, Fax. (0274) 515989, website : <a href="http://www.apmd.ac.id">www.apmd.ac.id</a>, e-mail : <a href="mailto:info@apmd.ac.id">info@apmd.ac.id</a></small>	
Nomor	: 317/I/U/2023
Sifat	: Penting
Lamp.	: 1 berkas
Hal	: Magang
Kepada Yth	: Lurah Condongcarur, Kalurahan Condongcatur, Kapanewon Depok, Kabupaten Sleman di Yogyakarta
Dengan hormat	
Bersama ini kami beritahukan bahwa mahasiswa Program Studi Pembangunan Masyarakat Desa, Diploma Tiga, Sekolah Tinggi Pembangunan Masyarakat Desa "APMD" Yogyakarta yang namanya tersebut dibawah ini akan melakukan Magang di Institusi yang Bapak/Ibu pimpin magang akan dilaksanakan pada tanggal 30 Maret s.d 8 Mei 2023. Kegiatan tersebut dilakukan dalam rangka memenuhi Kurikulum Program Studi, yang hasilnya akan diperhitungkan sebagai Laporan Tugas Akhir.	
Sehubungan dengan hal itu, kami mengharapkan kesediaan Bapak/Ibu berkenan memberikan ijin serta bantuan fasilitas seperlunya guna pelaksanaan magang tersebut.	
Adapun nama mahasiswa dan sasaran magang (obyeknya) adalah :	
Nama	: Retnaningsih
No. Mahasiswa	: 20330005
Program Studi	: Pembangunan Masyarakat Desa Program Diploma Tiga
Sasaran	: Pendampingan Masyarakat Dalam Perencanaan Penataan Kawasan Kumuh
Penanggung Jawab/Pembimbing	: Ir. Rini Dorojati, M.S
Demikian atas kesediaan dan kerjasama Bapak/Ibu diucapkan terima kasih.	
<p>Yogyakarta, 28 Maret 2023 Ketua</p>   <p>H. Sutono NIP. 195003010230230190</p>	